



*Estado de Santa Catarina*

**PREFEITURA MUNICIPAL DE DIONÍSIO CERQUEIRA**  
**VIGILÂNCIA SANITÁRIA MUNICIPAL**

---

## **PLANO MUNICIPAL DE PREPARAÇÃO E RESPOSTA A EMERGÊNCIAS EM SAÚDE PÚBLICA (PPR-ESP)**

**DIONÍSIO CERQUEIRA - SC**

2023 – 2024

### **Prefeito Municipal**

Thyago Wanderlan Gnoatto Gonçalves

### **Vice-Prefeito**

Bianca Moreira Maran Bertamoni

### **Secretário Municipal de Saúde**

Deniz Evandro da Rocha

### **Secretária de Assistência Social**

Gerson Souza

### **Secretário de Transporte, Obras e Serviços Públicos**

Laercio Schimeier

### **Secretário Municipal de Agricultura e Meio Ambiente**

Valmir Vendrusculo

**2023**



*Estado de Santa Catarina*

---

**PREFEITURA MUNICIPAL DE DIONÍSIO CERQUEIRA**  
**VIGILÂNCIA SANITÁRIA MUNICIPAL**

---

**1. REVISÕES DO PPR-ESP**

| <b>Revisões</b>   | <b>Datas</b> | <b>Alterações</b> | <b>Responsável</b> |
|-------------------|--------------|-------------------|--------------------|
| <b>Revisão 01</b> |              |                   |                    |
| <b>Revisão 02</b> |              |                   |                    |
| <b>Revisão 03</b> |              |                   |                    |

**2. COMPARTILHAMENTO DO PLANO**

| <b>Local</b> | <b>Responsável</b> |
|--------------|--------------------|
|              |                    |



*Estado de Santa Catarina*

**PREFEITURA MUNICIPAL DE DIONÍSIO CERQUEIRA  
VIGILÂNCIA SANITÁRIA MUNICIPAL**

**2. RESPONSÁVEIS PELA ELABORAÇÃO E APLICAÇÃO DO PPR-ESP**

| FUNÇÃO                         | NOME                        | EMAIL                                     | TELEFONE       |
|--------------------------------|-----------------------------|---|----------------|
| Secretário de Saúde            | Deniz Evandro da Rocha      | scdionisiocerqueira@gmail.com             | (49) 3644-1113 |
| Fiscal de Vigilância Sanitária | Natalia Massocatto Borsatto | visadc2017@gmail.com                      | (49) 3644-6748 |
| Enfermeira Epidemiológica      | Juliana Cristina Angeli     | epidemiologia@dionisiocerqueira.sc.gov.br | (49) 3644-6717 |

**INTEGRANTES / COLABORADORES**

| FUNÇÃO                           | NOME                 |
|----------------------------------|----------------------|
| Defesa Civil                     | Valmir Vendruscolo   |
| Sargento do Corpo de Bombeiros   | Ivandro Fortes       |
| Tenente da Polícia Militar       | Fábio José Hoelscher |
| Secretário da Assistência Social | Gerson Souza         |

**REVISORES**

| FUNÇÃO                          | NOME   |
|---------------------------------|--|
| Fiscais de Vigilância Sanitária | Sandra da Silva<br>Natalia Massocatto Borsatto |
| Defesa Civil                    | Valmir Vendruscolo                             |



*Estado de Santa Catarina*

---

**PREFEITURA MUNICIPAL DE DIONÍSIO CERQUEIRA**  
**VIGILÂNCIA SANITÁRIA MUNICIPAL**

---

**LISTA DE ABREVIATURAS:**

**SUS** - Sistema Único de Saúde.

**INMET**- Instituto Nacional de Meteorologia.

**IBGE** - Instituto Brasileiro de Geografia e Estatística.

**CPRM** - Companhia de Pesquisa de Recursos Minerais.

**CIB**- Comissão Intergestora Bipartite.

**ESP**- Emergência em Saúde Pública.

**PNPDEC** - Política Nacional de Proteção e Defesa Civil.

**SINPDEC** - Sistema Nacional de Proteção e Defesa Civil.

**SIRHERSC** - Sistema de Informações sobre Recursos Hídricos do Estado de Santa Catarina

**CONPDEC** - Conselho Nacional de Proteção e Defesa Civil.

**ESPIN** - Emergência em Saúde Pública de Importância Nacional.

**FN/SUS** - Força Nacional do Sistema Único de Saúde.

**PNVS** - Política Nacional de Vigilância em Saúde.

**COES** - Centro de Operações de Emergência em Saúde.

**RSI** - Regulamento Sanitário Internacional.

**CLIMERH** - Centro Integrado de Meteorologia e Recursos Hídricos de Santa Catarina.

**LISTA DE FIGURAS:**

Figura 01: Histórico de média mensal de precipitação acumulada 1961/2020.

Figura 02: Gráfico da precipitação de 2013 a 2023.

Figura 03: Bacia Hidrográfica do Rio das Antas.



*Estado de Santa Catarina*

---

**PREFEITURA MUNICIPAL DE DIONÍSIO CERQUEIRA**  
**VIGILÂNCIA SANITÁRIA MUNICIPAL**

---

## **Sumário**

|  |    |
|--|----|
| Sumário .....  | 5  |
| <b>1.1 Objetivo Geral:</b> .....   | 8  |
| <b>1.2 Objetivos Específicos:</b> .....                                    | 8  |
| <b>2. MARCO LEGAL E NORMATIVO</b> .....                                    | 10 |
| <b>3. CARACTERIZAÇÃO DO MUNICÍPIO</b> .....                                | 14 |
| <b>3.1 Aspectos Socioeconômicos:</b> .....                                 | 14 |
| <b>3.2 Índice de Desenvolvimento Humano (IDH):</b> .....                   | 15 |
| <b>3.4 Atividades Econômicas:</b> .....                                    | 15 |
| <b>3.5 Características Físicas:</b> .....                                  | 16 |
| <b>3.6 Clima</b> .....   | 20 |
| <b>3.6.1 Pluviometria:</b> .....   | 20 |
| <b>3.6.2 Pedologia:</b> .....  | 23 |
| <b>3.8 Saúde:</b> .....  | 28 |
| <b>3.9 Assistência Social:</b> .....                                       | 31 |
| <b>3.10 Segurança:</b> .....   | 33 |
| <b>3.11 Obras:</b> .....   | 34 |
| <b>5. GESTÃO DE RISCO EM DESASTRES</b> .....                               | 38 |
| <b>5.2 Classificação dos desastres de acordo com o COBRADE:</b> .....      | 40 |
| <b>6. ORGANIZAÇÃO DA RESPOSTA ÀS EMERGÊNCIAS EM SAÚDE PÚBLICA</b><br>..... | 50 |
| <b>6.1 Centro de Operações de Emergência em Saúde (COES):</b> .....        | 50 |
| <b>6.2 Sala de situação:</b> .....   | 51 |
| <b>7. INFORMAÇÕES À POPULAÇÃO</b> .....                                    | 52 |
| <b>8. CAPACITAÇÕES</b> .....   | 52 |
| <b>9. REFERÊNCIAS</b> .....  | 53 |



*Estado de Santa Catarina*

---

**PREFEITURA MUNICIPAL DE DIONÍSIO CERQUEIRA**  
**VIGILÂNCIA SANITÁRIA MUNICIPAL**

---

## **APRESENTAÇÃO**

As Emergências em Saúde Pública “ESP” são caracterizadas como situações que exigem a adoção de medidas urgentes de mitigação, prevenção, controle e contenção de riscos. Independente das origens ou das causas dos desastres é necessário que os setores públicos e privados estejam preparados para o enfrentamento dos problemas causados pelas emergências, minimizando assim os danos à população atingida. São necessárias estratégias planejadas, coordenadas e já estabelecidas para que as respostas às emergências sejam imediatas ou mais ágeis possíveis, a fim de amenizar os danos e reduzir os riscos à saúde coletiva e individual.

Nas últimas décadas, é possível observar um aumento preocupante no número de Emergências em Saúde Pública detectadas pelos órgãos governamentais competentes. Pandemias, epidemias e desastres naturais vêm ocorrendo com mais frequência e provocando grandes impactos na área da Saúde Pública, assim como nos demais setores da sociedade (economia, agricultura e meio ambiente). Nesse cenário observado, destaca-se o grande número de ocorrência e recorrência de doenças transmissíveis, sucessivas epidemias e surtos, além do aumento na frequência e intensidade de desastres causados pelas mudanças climáticas no mundo.

A Lei nº 8.080, de 19/09/1990 do Ministério da Saúde dispõe sobre as condições para a promoção, proteção e recuperação da saúde, além da organização e o funcionamento dos serviços correspondentes e dá outras providências. De acordo com o Art. 18 dessa lei e seus incisos, competem ao Setor da Saúde, no âmbito da esfera municipal, planejar, organizar, controlar e avaliar as ações e os serviços de saúde, gerir e executar os serviços públicos de saúde. Dessa forma, o município deve estar preparado e organizado para direcionar e executar



*Estado de Santa Catarina*

---

**PREFEITURA MUNICIPAL DE DIONÍSIO CERQUEIRA**  
**VIGILÂNCIA SANITÁRIA MUNICIPAL**

---

ações de prevenção, mitigação, preparação, resposta, reabilitação e reconstrução no que compete à Saúde em relação aos desastres.

Quando ocorre um desastre, a tendência é que todos os recursos do município sejam mobilizados para atender as necessidades de urgência; porém, é possível a ocorrência de problemas em outros níveis de atenção e em tempos variáveis. Dessa forma, é preciso elaborar previamente estratégias de prevenção e resposta para a redução de riscos e danos, manejo dos desastres e reconstrução envolvendo os gestores locais e a sociedade. Essas estratégias devem ser baseadas nos princípios do Sistema Único de Saúde (SUS), especialmente a integralidade e a equidade dos serviços, compreendendo o planejamento da atenção integral e dos cuidados, visando fortalecer a Saúde Pública Coletiva.

O Estado de Santa Catarina, através da deliberação CIB 99/2022, aprovou a elaboração de ações do “VIGIDESASTRES” no estado, a qual definiu que os municípios são responsáveis por apresentar o Plano Municipal de Preparação e Resposta a Emergências em Saúde Pública (PPR-ESP), com a finalidade de elaborar de forma qualificada e cooperativa, as ações intersetoriais de atuação em situações de emergência em saúde e desastres que demandem emprego urgente de medidas de prevenção, resposta, controle e contenção de riscos, com a finalidade de reduzir danos e agravos à saúde pública, levando em consideração as características geográficas, ambientais, climatológicas, hidrográficas, demográficas, epidemiológicas, sociais e econômicas de cada localidade.



*Estado de Santa Catarina*

---

**PREFEITURA MUNICIPAL DE DIONÍSIO CERQUEIRA**  
**VIGILÂNCIA SANITÁRIA MUNICIPAL**

---

## **1. OBJETIVOS**

### **1.1 Objetivo Geral:**

O Plano Municipal de Preparação e Resposta a Emergências em Saúde Pública (PPR-ESP) ocasionadas por desastres de origem natural, tecnológica e antrópica, tem por objetivo organizar e desenvolver um conjunto de ações baseadas na gestão de riscos contemplando medidas de prevenção, mitigação, redução de riscos, manejo dos desastres e recuperação de seus impactos e danos, a serem adotadas continuamente pelos Setores Públicos, principalmente pelas autoridades de Saúde Pública, para aperfeiçoar os serviços dos profissionais de saúde, reduzir os riscos de exposição da população aos danos causados pelos desastres, reduzir a ocorrência de doenças e agravos decorrentes dos desastres, bem como reduzir os danos causados à infraestrutura e aos serviços de saúde.

### **1.2 Objetivos Específicos:**

- 1- Planejamentos estratégicos para redução de riscos e danos de desastres no município;
- 2- Levantamento de histórico de informações sobre desastres ocorridos e as vulnerabilidades existentes no município;
- 3- Atuar no monitoramento das agendas de mudanças climáticas e suas possíveis interferências e danos à saúde humana.





*Estado de Santa Catarina*

---

**PREFEITURA MUNICIPAL DE DIONÍSIO CERQUEIRA**  
**VIGILÂNCIA SANITÁRIA MUNICIPAL**

---

- 4- Levantamento da capacidade de resposta (imediata ou em tempo hábil) para Emergências em Saúde Pública;
- 5- Mapear as áreas de vulnerabilidades e os seus potenciais riscos para estabelecer estratégias de atuação e resposta;
- 6- Estruturação do Setor de Saúde Municipal para otimizar a capacidade de resposta à população atingida;
- 7- Organização das medidas de atuação intersetoriais em conjunto entre os Setores Públicos, como por exemplo: Secretaria Municipal de Saúde, Defesa Civil, SAMU, Secretaria de Agricultura e Meio Ambiente, DMER, Secretaria de Assistência Social, Setores de Vigilância Sanitária Municipal, Setor de Endemias, Setor de Epidemiológica, Secretaria de Educação, Corpo de Bombeiros, Polícia Militar e Polícia Civil;
- 8- Estabelecer um fluxo de comunicação intersetorial (compartilhamento do plano de VIGIDESASTRE) para fortalecer as ações de Saúde Pública, Educação em Saúde e conscientização social.



*Estado de Santa Catarina*

---

**PREFEITURA MUNICIPAL DE DIONÍSIO CERQUEIRA**  
**VIGILÂNCIA SANITÁRIA MUNICIPAL**

---

## **2. MARCO LEGAL E NORMATIVO**

Para embasar as ações propostas neste PPR-ESP, foi realizada pesquisa exploratória sobre o arcabouço legal vigente, contendo as ações coordenadas de gerenciamento dos riscos e dos impactos dos desastres.

- **LEI Nº 8.080, DE 19 DE SETEMBRO DE 1990**, “Sistema Único de Saúde” (SUS): Dispõe sobre as condições para a promoção, proteção e recuperação da saúde, a organização e o funcionamento dos serviços correspondentes e dá outras providências.
- **PORTARIA Nº 1.172, DE 15 DE JUNHO DE 2004**: Competências da União, Estados, Municípios e Distrito Federal na área de Vigilância em Saúde; Política Nacional de Atenção às Urgências (2006).
- **LEI Nº 12.187, DE 29 DE DEZEMBRO DE 2009**: Regulamentado pelo Decreto nº 7.390, de 09 de dezembro de 2010, institui a Política Nacional sobre Mudança do Clima.
- **PORTARIA Nº 4.279, DE 30 DE DEZEMBRO DE 2010**: Estabelece diretrizes para a organização da Rede de Atenção à Saúde no âmbito do Sistema Único de Saúde (SUS).
- **DECRETO Nº 7.257, DE 04 DE AGOSTO DE 2010**: Inclui o Setor Saúde na composição do Sistema Nacional de Defesa Civil, sob articulação, coordenação e supervisão técnica da Secretaria Nacional de Defesa Civil do Ministério da Integração Nacional.



*Estado de Santa Catarina*

---

**PREFEITURA MUNICIPAL DE DIONÍSIO CERQUEIRA**  
**VIGILÂNCIA SANITÁRIA MUNICIPAL**

---

- **DECRETO Nº 7.616, DE 17 DE NOVEMBRO DE 2011:** “Dispõe sobre a declaração de Emergência em Saúde Pública de Importância Nacional – ESPIN e institui a Força Nacional do Sistema Único de Saúde – FN/SUS”
  
- **PORTARIA Nº 2.952/GM/MS, DE 14 DE DEZEMBRO DE 2011:** Regulamenta no âmbito do SUS o Decreto nº7.616, de 17 de novembro de 2011, que dispõe sobre a declaração de Emergência em Saúde Pública de Importância Nacional (ESPIN) e institui a Força Nacional do Sistema Único de Saúde (FN/SUS).
  
- **DECRETO Nº 7.535, DE 26 DE JULHO DE 2011:** Institui o Programa Nacional de Universalização do Acesso e Uso da Água - “ÁGUA PARA TODOS”.
  
- **PORTARIA GM/MS Nº 888, DE 04 DE MAIO DE 2021:** Altera o Anexo XX da Portaria de Consolidação GM/MS nº 5, de 28 de setembro de 2017, para dispor sobre os procedimentos de controle e de vigilância da qualidade da água para consumo humano e seu padrão de potabilidade.
  
- **LEI Nº 12.608, DE 10 DE ABRIL DE 2012:** Institui a Política Nacional de Proteção e Defesa Civil - PNPDEC; dispõe sobre o Sistema Nacional de Proteção e Defesa Civil - SINPDEC e o Conselho Nacional de Proteção e Defesa Civil - CONPDEC; autoriza a criação de sistema de informações e monitoramento de desastres; altera as Leis n.º 12.340, de 1º de dezembro de 2010, 10.257, de 10 de julho de 2001, 6.766, de 19 de dezembro de 1979, 8.239, de 4 de outubro de 1991, e 9.394, de 20 de dezembro de 1996; e dá outras providências.
  
- **DECRETO Nº 7.508, DE 28 DE JUNHO DE 2011:** Regulamenta a Lei nº 8.080, de 19 de setembro de 1990, para dispor sobre a organização do Sistema Único



*Estado de Santa Catarina*

---

**PREFEITURA MUNICIPAL DE DIONÍSIO CERQUEIRA**  
**VIGILÂNCIA SANITÁRIA MUNICIPAL**

---

de Saúde - SUS, o planejamento da saúde, a assistência à saúde e a articulação inter-federativa, e dá outras providências.

- **PORTARIA Nº 1.378/GM/MS, DE 09 DE JUNHO DE 2013:** Regulamenta as responsabilidades e define diretrizes para a execução e financiamento das ações de Vigilância em Saúde pela União, Estados, Distrito Federal e Municípios, relativos ao Sistema Nacional de Vigilância em Saúde e Sistema Nacional de Vigilância Sanitária.
- **PORTARIA Nº 2.436, DE 21 DE SETEMBRO DE 2017:** Aprova a Política Nacional de Atenção Básica, estabelecendo a revisão de diretrizes para a organização da Atenção Básica, no âmbito do Sistema Único de Saúde (SUS).
- **RESOLUÇÃO Nº 588, DE 12 DE JULHO DE 2018:** Estabelece a Política Nacional de Vigilância em Saúde (PNVS)
- **PORTARIA Nº 188/MS, DE 03 DE FEVEREIRO DE 2020:** “Declara Emergência em Saúde Pública de importância Nacional (ESPIN) em decorrência da Infecção Humana pelo novo Coronavírus (2019-nCoV)”.
- **DECRETO Nº 10.212, DE 30 DE JANEIRO DE 2020:** “Promulga o texto revisado do Regulamento Sanitário Internacional, acordado na 58ª Assembleia Geral da Organização Mundial de Saúde, em 23 de maio de 2005”. No documento “Implementação do Regulamento Sanitário Internacional (RSI)” referente à 72ª Sessão do Comitê Regional da OMS para as Américas, “a pandemia de COVID-19 materializa o evento agudo de saúde pública com repercussões internacionais para o qual o mundo vem se preparando, ou tentando se preparar, durante as duas últimas décadas”.
- **PORTARIA SES Nº 615, DE 11 DE JUNHO DE 2021:** visa “aprovar o Regimento Interno do Centro de Operações de Emergência em Saúde (COES)”.



*Estado de Santa Catarina*

---

**PREFEITURA MUNICIPAL DE DIONÍSIO CERQUEIRA**  
**VIGILÂNCIA SANITÁRIA MUNICIPAL**

---

- **PORTARIA Nº 260, DE 02 DE FEVEREIRO DE 2022:** Estabelece procedimentos e critérios para o reconhecimento federal e para a declaração de situação de emergência ou estado de calamidade pública pelos Municípios, Estados e Distrito Federal.
- **PORTARIA GM/MS Nº 874, DE 04 DE MAIO DE 2021:** Dispõe sobre o kit de medicamentos e insumos estratégicos para a assistência farmacêutica às Unidades da Federação atingidas por desastres.
- **NOTA TÉCNICA CONJUNTA Nº 06/2022 DIVS/DIAF/SES/SC:** Estabelece o fluxo de distribuição do kit de medicamentos e insumos estratégicos aos municípios de Santa Catarina atingidos por desastres.



*Estado de Santa Catarina*

---

**PREFEITURA MUNICIPAL DE DIONÍSIO CERQUEIRA**  
**VIGILÂNCIA SANITÁRIA MUNICIPAL**

---

### **3. CARACTERIZAÇÃO DO MUNICÍPIO**

O processo de colonização do atual município de Dionísio Cerqueira, assim como em boa parte do Oeste de Santa Catarina começou a ser delineado logo após a assinatura do Tratado de Limites com o Paraná, em 20 de outubro de 1916. Nos anos de 1940, por toda região Oeste catarinense era perceptível a colonização. Em nosso município verificou-se uma grande migração de famílias provenientes do Rio Grande do Sul, geralmente por descendentes de italianos e alemães.

No ano de 1962, durante o governo Celso Ramos, foi criada a Comarca de Dionísio Cerqueira que tinha como jurisdição além do município sede, os atuais municípios de São José do Cedro, Princesa, Guarujá do Sul e Palma Sola. O município de Dionísio Cerqueira pertence à micro-região do Oeste Catarinense (AMEOSC), na região Sul do Brasil.

- Área territorial.....378.843 km<sup>2</sup>
- Latitude.....26° 15 '1'
- Longitude.....53° 38'2'
- Altitude.....830 msnm.
- Clima.....Temperado
- Temperatura média..... 18°C e 36 °C
- Data da fundação.....14/03/1954
- Corrente elétrica.....220 volts.

#### **3.1 Aspectos Socioeconômicos:**

De acordo com os dados do IBGE, no censo realizado no ano de 2022, a densidade demográfica do município é de 39,62 habitantes por km<sup>2</sup>. A população estimada do município de Dionísio Cerqueira em 2022 de acordo com o IBGE totalizou 15.008 habitantes. Segundo dados do Instituto Brasileiro de Geografia e Estatística do ano de 2010, o município possui 7.414 homens e 7.397 mulheres.



*Estado de Santa Catarina*

---

**PREFEITURA MUNICIPAL DE DIONÍSIO CERQUEIRA**  
**VIGILÂNCIA SANITÁRIA MUNICIPAL**

---

Dionísio Cerqueira possui 5.685 famílias cadastradas no sistema da Secretaria Municipal de Saúde, sendo aproximadamente 4.363 famílias que reside na zona urbana e 1.732 famílias que reside na zona rural (IBGE, 2010).

A faixa etária dos habitantes está dividida em:

- Crianças e adolescentes de 0 a 19 anos – 5.119 pessoas.
- Adultos de 20 a 59 anos – 10.105 pessoas.
- Idosos acima de 60 anos – 1.890 pessoas.

### **3.2 Índice de Desenvolvimento Humano (IDH):**

Dionísio Cerqueira possui um IDHM (Índice de Desenvolvimento Humano Municipal) de 0,706. A taxa de escolaridade da população entre 6 a 14 anos é de 96,6% (IBGE 2010).

### **3.3 Histórico do Crescimento Populacional de Dionísio Cerqueira (ano x habitantes):**

- 1990 = 13.720 hab.
- 1996 = 13.827 hab.
- 2000 = 14.250 hab.
- 2007 = 14.792 hab.
- 2010 = 14.801 hab.
- 2017 = 15.450 hab.
- 2021 = 15.592 hab.
- 2022 = 15.008 hab.

### **3.4 Atividades Econômicas:**



*Estado de Santa Catarina*

---

**PREFEITURA MUNICIPAL DE DIONÍSIO CERQUEIRA**  
**VIGILÂNCIA SANITÁRIA MUNICIPAL**

---

O município de Dionísio Cerqueira conta hoje com diferentes atividades econômicas, tais como: na área da agricultura, importação e exportação. As empresas de importação e exportação se apresentam em expansão.

Na agricultura apresenta como principais atividades a produção de grãos, como por exemplo: soja, milho, trigo e feijão, bem como pela criação de gado leiteiro e culturas de inverno, como por exemplo: aveia, azevém e demais pastagens.

Grande parte do território rural é formada por minifúndios, onde cada propriedade tem sua infraestrutura. A extensão e a sofisticação, até a modernização mudam conforme as condições de cada agricultor. Nessas propriedades o trabalho é baseado na agricultura familiar.

### **3.5 Características Físicas:**

#### **3.5.1 Recursos Minerais:**

O município apresenta recursos geográficos com grandes belezas naturais, conta com a presença de quatro cachoeiras com piscinas naturais.

O assentamento Conquista da Fronteira possui trilhas ecológicas com quatro cachoeiras. Os visitantes se impactam com a beleza, que conta com 4 quedas sendo a maior de 70 metros. O caminho para a cachoeira maior é dificultoso, são quase 2 km de caminhada, no então vale a pena, pela magnífica vista, são cerca de 70 metros de queda d'água.

Entre as mais belas cachoeiras de Dionísio Cerqueira está a do Campinho. Localizada próximo a comunidade Campinho, a cachoeira fica pouco mais de 6 km





*Estado de Santa Catarina*

---

**PREFEITURA MUNICIPAL DE DIONÍSIO CERQUEIRA**  
**VIGILÂNCIA SANITÁRIA MUNICIPAL**

---

da cidade. Já a cachoeira do Salto União se localiza na comunidade de mesmo nome, a cachoeira tem um paredão extenso, com duas quedas de água e um poço para banhos no rio.

### **3.5.2 Localização, Limites e divisões territoriais:**

O município de Dionísio Cerqueira pertence ao estado de Santa Catarina, limita-se ao norte com o município de Barracão (PR) e Flor da Serra do Sul (PR), a oeste com a cidade argentina de Bernardo de Irigoyen, ao sul com os municípios Princesa (SC) e Guarujá do Sul (SC), a Leste com o município de Palma Sola (SC).

Dionísio Cerqueira pertence à micro região do Oeste Catarinense, localizando-se a 190 km de distância do Município de Chapecó e a 728 km da capital do estado, Florianópolis. A divisão territorial do município se apresenta da seguinte forma:

- **Área Urbana:** Bairro Aeroporto, Bairro Agrícola, Bairro Centro, Bairro Cohab, Bairro Floresta, Bairro Lago das Nações, Bairro Jardim Imperador, Bairro Joana, Bairro Nascente do Peperi, Bairro Nossa Senhora da Salete, Bairro Peperiguaçu, Bairro Primeiro de Maio, Bairro Três Fronteiras, Bairro São Silvestre e Bairro União.
- **Área Rural:** Linha Pinheirinho, Linha Nova Prata, Linha Sete de Setembro, Linha Araras, Linha Unida, Linha Descanso, Linha Manoel Velho, Linha Nova Esperança, Linha Água Parada, Linha São Francisco, Linha Tracutinga (Assentamento Conquista da Fronteira), Linha Sede Marina, Linha Schimidt,



*Estado de Santa Catarina*

---

**PREFEITURA MUNICIPAL DE DIONÍSIO CERQUEIRA**  
**VIGILÂNCIA SANITÁRIA MUNICIPAL**

---

Linha Dois Irmãos, Linha São Roque, Linha Weber, Linha Tucano, Linha Gaúcha, Linha Flor, Linha São José, Linha América, Linha Sarandi, Linha Maria Preta, Linha Esperança, Linha Mundo Novo, Linha Kophal, Linha Caçador, Linha Castelhana, Linha Campinho, Linha Belmonte, Linha Toldo Baixo, Linha Separação, Linha Jacob Maran, Linha Presidente Vargas, Linha Peperi, Linha Palmerinha, Linha Salto União, Linha Gleba União, Linha São Paulo, Linha Lajedo, Linha Seca, Linha Santa Catarina, Linha Bela Vista do Peperi, Linha Sede Unida, Linha Barra da União, Linha Cordilheira, Distrito de Jorge Lacerda, Distrito de Idamar e Distrito São Pedro Tobias.

### **3.5.3 Principais Rodovias:**

O município de Dionísio Cerqueira é cortado por duas importantes rodovias federais: ao norte, margeando a divisa com o estado do Paraná está a rodovia BR-373, que é na verdade um prolongamento da BR-280; e vinda do interior do estado e prosseguindo em direção ao norte paranaense está a BR-163, a principal ligação com São Miguel do Oeste e dos demais municípios que compõem a microrregião do Extremo Oeste catarinense.

Dionísio Cerqueira é a porta de entrada catarinense ao Mercosul. Aqui desemboca a RN-14, principal via de acesso Argentina-Brasil por Santa Catarina e nasce a RN-101, via de grande relevância por ser acesso terrestre pelo país vizinho ao Paraguai. Apresenta ainda fácil acesso à RP-17, que dá acesso por via terrestre aos portos do Rio Paraná.

As estradas municipais totalizam 1.590km interligando bairros, comunidades, distritos e linhas, estando em bom estado de conservação com pavimentação mista (asfalto, pedras irregulares e de terra).



*Estado de Santa Catarina*

**PREFEITURA MUNICIPAL DE DIONÍSIO CERQUEIRA**  
**VIGILÂNCIA SANITÁRIA MUNICIPAL**

**Distância dos municípios:**

|                          |        |
|--------------------------|--------|
| São Miguel do Oeste - SC | 65 km  |
| Francisco Beltrão - PR   | 85 km  |
| Pato Branco - PR         | 120 km |
| Chapecó - SC             | 190 km |
| Lages - SC               | 507 km |
| Joinville - SC           | 598 km |
| Blumenau - SC            | 637 km |
| Criciúma - SC            | 707 km |

**Distâncias das Capitais:**

|                    |        |
|--------------------|--------|
| Curitiba - PR      | 556 km |
| Porto Alegre - RS  | 630 km |
| Florianópolis - SC | 728 km |



*Estado de Santa Catarina*

---

**PREFEITURA MUNICIPAL DE DIONÍSIO CERQUEIRA**  
**VIGILÂNCIA SANITÁRIA MUNICIPAL**

---

|                |         |
|----------------|---------|
| São Paulo - SP | 970 km  |
| Brasília - DF  | 1640 km |

### **3.6 Clima**

Analisando o histórico dos últimos 10 anos do município de Dionísio Cerqueira e das regiões próximas, foi possível constatar a incidência de diversos eventos climáticos que causaram desastres ambientais, prejuízos à população e aumento de demanda nos atendimentos no Setor da Saúde, Setor de infraestrutura pública, Setor de Agricultura e do Setor de Assistência Social do município. Os desastres naturais que ocorreram nos últimos anos foram:

- VENDAVAL
- ESTIAGEM
- GRANIZO
- ENXURRADAS
- INUNDAÇÕES
- CHUVAS INTENSAS

#### **3.6.1 Pluviometria:**

A região oeste de Santa Catarina possui característica do clima diferenciado do restante do Estado, o que ocasiona precipitações com períodos de grande intensidade e também épocas do ano com ocorrência de estiagem. Como explica Mauricí Amantino Monteiro (CLIMERH – Centro Integrado de Meteorologia e Recursos Hídricos de Santa Catarina):



*Estado de Santa Catarina*

---

**PREFEITURA MUNICIPAL DE DIONÍSIO CERQUEIRA**  
**VIGILÂNCIA SANITÁRIA MUNICIPAL**

---

“O relevo de Santa Catarina contribui, fundamentalmente, na distribuição diferenciada da precipitação em distintas áreas do Estado. (...) no Oeste e Meio-Oeste, onde a quantidade precipitada nas áreas próximas ao vale do Rio Uruguai é bem inferior às áreas mais ao norte, próximas às encostas das Serras do Capanema, da Fortuna e do Chapecó, onde ocorrem os maiores índices pluviométricos do Estado”.

A região apresenta clima temperado, com estações bem definidas: verões quentes e invernos rigorosos. A temperatura média costuma variar entre 18°C e 36°C, sendo comum no inverno a ocorrência de geadas. Historicamente já se registrou neve na região na década de 1950.

As figuras a seguir representam a média das temperaturas máximas e mínimas, e as precipitações da região Oeste catarinense dos últimos 60 anos. É possível observar que o mês de outubro é historicamente o mês com maior volume de chuvas:

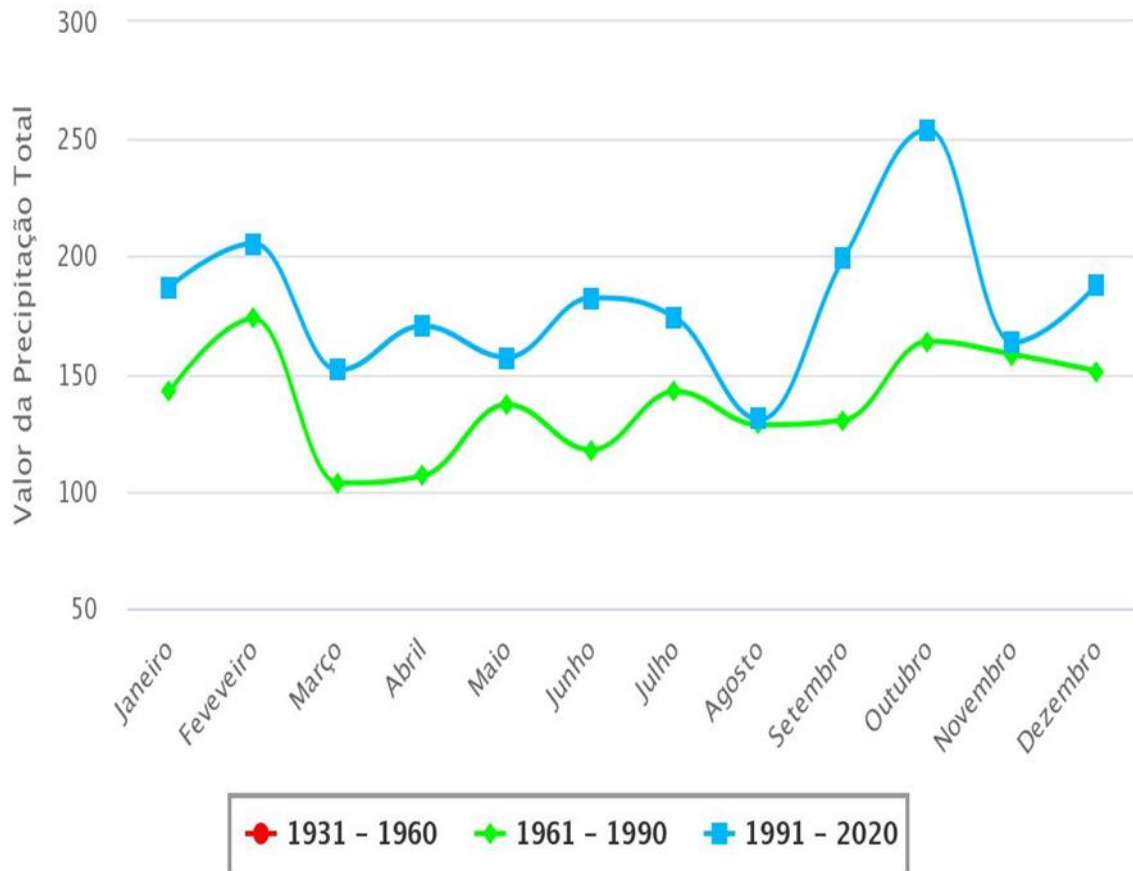


Estado de Santa Catarina

**PREFEITURA MUNICIPAL DE DIONÍSIO CERQUEIRA**  
**VIGILÂNCIA SANITÁRIA MUNICIPAL**

## Instituto Nacional de Meteorologia - INMET

Gráfico Comparativo Precipitação Acumulada (mm) || Estação: CHAPECO (83883)



Highcharts.com

Figura 01: Histórico de média mensal de precipitação acumulada 1961/2020

A imagem a seguir demonstram o grande volume de chuva ocorrido no município de Dionísio Cerqueira entre os anos de 2013 a agosto 2023. Principalmente nos meses de agosto e setembro de 2014, julho de 2015, outubro de 2017 e agosto de 2020 onde foram registradas enxurradas em diversos municípios do estado de Santa Catarina.



Estado de Santa Catarina

**PREFEITURA MUNICIPAL DE DIONÍSIO CERQUEIRA**  
**VIGILÂNCIA SANITÁRIA MUNICIPAL**

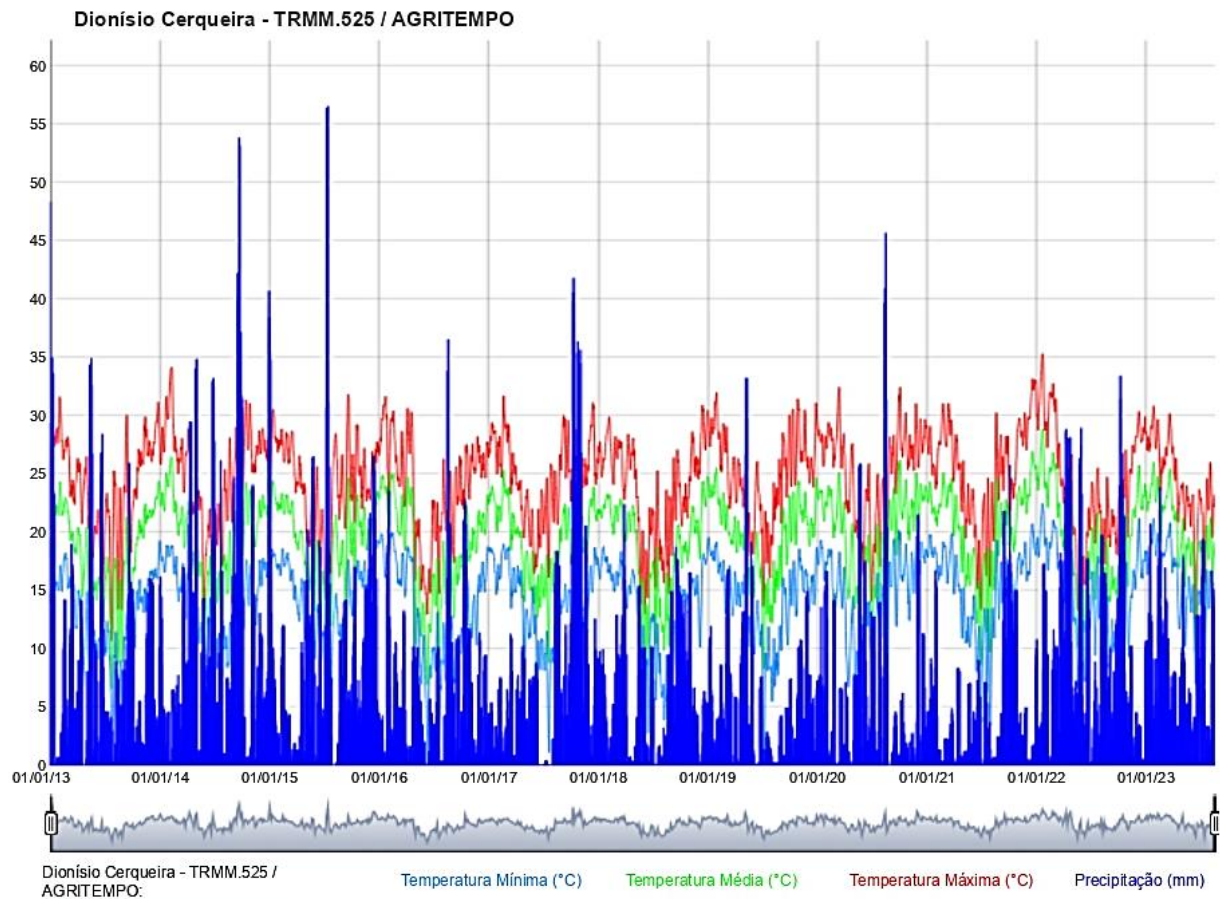


Figura 02:Gráfico da precipitação de 2013 a 2023 Fonte: AGRITEMPO.

### 3.6.2 Pedologia:

O município de Dionísio Cerqueira é composto por solos do tipo cambrissolos háplico periférico, subordinadamente Latossolo vermelho perférico e distrófico. O solo do município é resultado da decomposição de rochas basálticas ricas em ferro o que explica seu característico tom vermelho. Este tipo de solo é comum em toda a porção oeste dos estados do sul e também conhecido como Terra Roxa.



*Estado de Santa Catarina*

**PREFEITURA MUNICIPAL DE DIONÍSIO CERQUEIRA**  
**VIGILÂNCIA SANITÁRIA MUNICIPAL**

O Serviço Geológico do Brasil SGB/CPRM através da Setorização de áreas em alto e muito alto risco a movimentos de massa, enchentes e inundações realizaram no ano de 2018 um relatório da situação no município de Dionísio Cerqueira, no qual se constatou:

A maior parte da zona urbana do município está situada em um relevo naturalmente favorável à urbanização. No entanto, devido à condição socioeconômica da cidade em uma área de fronteira, houve um crescimento caótico com o avanço da urbanização sobre as planícies fluviais. Isso resultou em constantes aterramentos e ocupações irregulares em áreas de proteção permanente (APPs), bem como intervenções inadequadas e descontroladas nas encostas com uma inclinação moderada.

A seguir, apresentam-se os problemas relacionados aos riscos geológicos, que surgem principalmente de gestões anteriores insatisfatórias e de ocupações próximas a planícies fluviais. Isso ocorre porque essas áreas são naturalmente propensas às enchentes ou inundações periódicas.

**Síntese dos setores de risco alto em 2018**

| BAIRRO ou DISTRITO      | RUA ou AVENIDA         | CÓDIGO DO SETOR      | TIPOLOGIA  |
|-------------------------|------------------------|----------------------|--|
| Divisa Brasil/Argentina |                        | SC_DIONISI_SR_1_CPRM | Deslizamento Planar solo-solo e Rolamento de Blocos de Rocha |
| Salete                  | Rua Visconde de Taunay | SC_DIONISI_SR_2_CPRM | Deslizamento Planar solo-solo                                |
| São Silvestre           |                        | SC_DIONISI_SR_3_CPRM | Deslizamento Planar solo-solo                                |





*Estado de Santa Catarina*

**PREFEITURA MUNICIPAL DE DIONÍSIO CERQUEIRA**  
**VIGILÂNCIA SANITÁRIA MUNICIPAL**

|                 |   |                       |   |
|-----------------|---|-----------------------|---|
| União           |   | SC_DIONISI_SR_4_CPRM  | Enxurrada e Solapamento de margem           |
| União           |   | SC_DIONISI_SR_5_CPRM  | Deslizamento Planar solo-solo e Ravinamento |
| Três Fronteiras | Rua Sabino Sangali                            | SC_DIONISI_SR_6_CPRM  | Inundação e Enxurradas                      |
| Três Fronteiras | Rua Guerino Pércio                            | SC_DIONISI_SR_7_CPRM  | Deslizamento Planar solo-solo               |
| Salete          | Rua Avelino Valduga – Rua Conde D’Eu          | SC_DIONISI_SR_8_CPRM  | Inundação e Enxurradas                      |
| Centro          | Rua Cabo João Loureiro – Rua Dom Pedro I      | SC_DIONISI_SR_9_CPRM  | Deslizamento Planar solo solo               |
| Centro          | Rua Vereador João Verona – Rua Adolfo Kondler | SC_DIONISI_SR_10_CPRM | Deslizamento Planar solo solo               |

### **3.7 Hidrografia:**

A rede hídrica do Estado de Santa Catarina é rica e bem distribuída. Dionísio Cerqueira e muitos dos municípios do Oeste Catarinense estão inseridos no contexto da Região Hidrográfica do rio Uruguai. A nível estadual os cursos de água cerqueirense estão classificados na região hidrográfica do extremo-oeste.

O principal rio do município é o Rio Peperi-guaçu, que serve como divisa internacional com a Argentina, o qual tem sua nascente no município. Além das inúmeras sangas e lajeados, outros importantes rios cortam o município: o Rio Toldo, o Rio Tobias, o Rio das Flores e o Rio Maria Preta.



*Estado de Santa Catarina*

---

**PREFEITURA MUNICIPAL DE DIONÍSIO CERQUEIRA**  
**VIGILÂNCIA SANITÁRIA MUNICIPAL**

---

O município de Dionísio Cerqueira está inda incluso na Bacia Hidrogáfica do Rio das Antas, estando o Rio Toldo e Rio Maria Preta localizados em uma das sub-bacias do Rio das Antas. O Rio Toldo é utilizado como ponto de captação da CASAN de Dionísio Cerqueira, sendo responsável pelo abastecimento da rede de tratamento e distribuição de água da CASAN da regional de Chapecó.

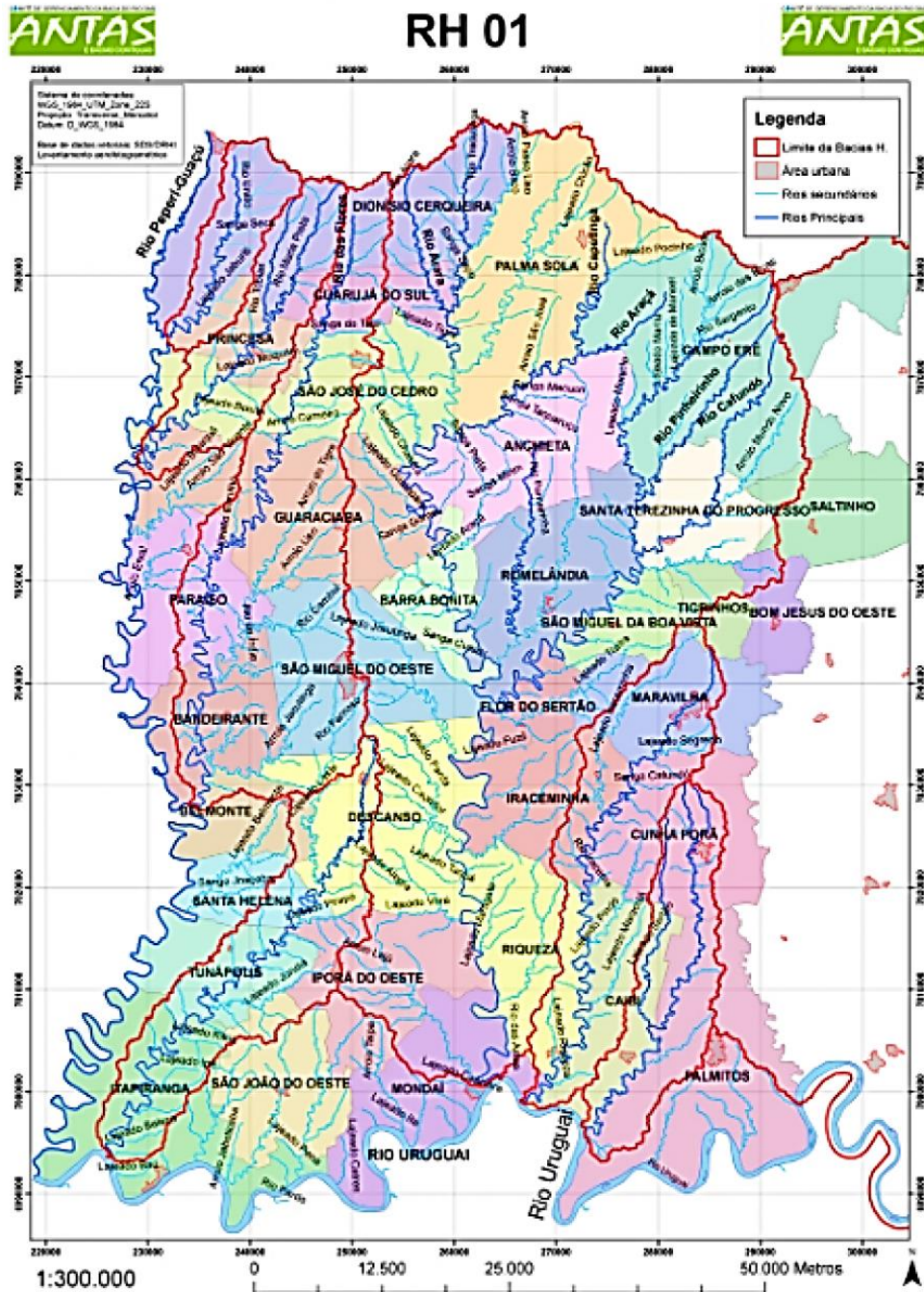


Figura 03: Bacia Hidrográfica do Rio das Antas. Fonte: SIRHESC



*Estado de Santa Catarina*

---

**PREFEITURA MUNICIPAL DE DIONÍSIO CERQUEIRA**  
**VIGILÂNCIA SANITÁRIA MUNICIPAL**

---

### **3.8 Saúde:**

A Secretaria Municipal de Saúde de Dionísio Cerqueira possui seis Unidades Básicas de Saúde (UBS), três localizam-se em bairros distintos e três no interior do município. A Secretaria Municipal de Saúde se encontra próximo a Unidade Básica de Saúde Central, localizada no Bairro Centro. O município conta ainda com Centro de Atenção Psicossocial “CAPS”, que atende as populações de Dionísio Cerqueira, Guarujá do Sul e Barracão/PR das 07:30 h às 17:00 h.

São ofertados aos munícipes todos os serviços que o SUS disponibiliza para o atendimento da integralidade da assistência à saúde que envolve a atenção básica, Urgência e Emergência, atenção psicossocial, assistência farmacêutica e rede de laboratórios, como segue:

**- Centro de Atenção Psicossocial “CAPS”:**

Avenida Washington Luis, Nº 901, Bairro Centro, Telefone: (49) 3644-2785

- Serviços de Atenção Psicossocial;

**- Centro Municipal De Saúde (UBS Centro):**

Rua Cabo João Loureiro, Nº 150, Bairro Centro, Telefone: (49) 3644-0416

- Serviços de Atenção Básica como porta de entrada do SUS;
- Estratégias de saúde da família;
- Serviços de Multiprofissionais “Atendimento de Fisioterapia, nutricionista, farmacêutica, obstetra, ginecologista, educadora física, psicologia”;
- Serviços de Urgência e Emergência com encaminhamentos às referências;
- Encaminhamentos para média e alta complexidade (SISREG);
- Serviços de Saúde Bucal;
- Serviços de Assistência Farmacêutica;



*Estado de Santa Catarina*

---

**PREFEITURA MUNICIPAL DE DIONÍSIO CERQUEIRA**  
**VIGILÂNCIA SANITÁRIA MUNICIPAL**

---

- Convênios com os Consórcios de Saúde (CIS-AMOSC).

**- Centro Municipal de Saúde (UBS Três Fronteiras):**

Rua Sabino Sangali, Nº 100, Bairro Três Fronteiras, Telefone: (49) 3644-1138

- Serviços de Atenção Básica como porta de entrada do SUS;
- Serviços de Multiprofissionais “Atendimento de Fisioterapia, nutricionista, farmacêutica, obstetra, ginecologista, educadora física, psicologia”;
- Estratégias de saúde da família;
- Serviços de Urgência e Emergência com encaminhamentos às referências;
- Serviços de Saúde Bucal;
- Serviços de Assistência Farmacêutica;

**- Centro Municipal de Saúde (UBS União):**

Rua Pedro A Barbosa, Nº S/N, Bairro União, Telefone: (49) 3644-2207

- Serviços de Atenção Básica como porta de entrada do SUS;
- Estratégias de saúde da família;
- Serviços de Multiprofissionais “Atendimento de Fisioterapia, nutricionista, farmacêutica, obstetra, ginecologista, educadora física, psicologia”;
- Serviços de Urgência e Emergência com encaminhamentos às referências;
- Serviços de Saúde Bucal;
- Serviços de Assistência Farmacêutica;

**- Centro Municipal de Saúde (UBS Idamar):**

Estrada Geral Linha São João, nº S/N, Interior, (49) 3644-6813

- Serviços de Atenção Básica como porta de entrada do SUS;
- Estratégias de saúde da família;



*Estado de Santa Catarina*

---

**PREFEITURA MUNICIPAL DE DIONÍSIO CERQUEIRA**  
**VIGILÂNCIA SANITÁRIA MUNICIPAL**

---

- Serviços de Multiprofissionais “Atendimento de Fisioterapia, nutricionista, farmacêutica, obstetra, ginecologista, educadora física, psicologia”;
- Serviços de Urgência e Emergência com encaminhamentos às referências;
- Serviços de Saúde Bucal;
- Serviços de Assistência Farmacêutica;

**- Centro Municipal de Saúde (UBS Jorge Lacerda):**

Distrito Jorge Lacerda, nº S/N, Interior, (49) 99162-8857

- Serviços de Atenção Básica como porta de entrada do SUS;
- Estratégias de saúde da família;
- Serviços de Multiprofissionais “Atendimento de Fisioterapia, nutricionista, farmacêutica, obstetra, ginecologista, educadora física, psicologia”;
- Serviços de Urgência e Emergência com encaminhamentos às referências;
- Serviços de Saúde Bucal;
- Serviços de Assistência Farmacêutica;

**- Centro Municipal de Saúde (UBS São Pedro Tobias):**

Distrito de São Pedro Tobias, nº S/N, Interior, (49) 3642-0136

- Serviços de Atenção Básica como porta de entrada do SUS;
- Estratégias de saúde da família;
- Serviços de Multiprofissionais “Atendimento de Fisioterapia, nutricionista, farmacêutica, obstetra, ginecologista, educadora física, psicologia”;
- Serviços de Urgência e Emergência com encaminhamentos às referências;
- Serviços de Saúde Bucal;
- Serviços de Assistência Farmacêutica;



*Estado de Santa Catarina*

---

**PREFEITURA MUNICIPAL DE DIONÍSIO CERQUEIRA**  
**VIGILÂNCIA SANITÁRIA MUNICIPAL**

---

**Serviço de ambulância UTI móvel:**

Rua Dom Pedro II, Nº 969, Bairro Centro, Telefone: (49) 9171-0145.

- Realiza atendimento inter-hospitalar.

**Serviço de Atendimento Móvel de Urgência (SAMU):**

A equipe é composta por 04 técnicos de enfermagem e 04 socorristas que atuam em regime de escala 24x72 horas. Há o sobreaviso para toda a Macrorregião de Dionísio Cerqueira (São José do Cedro/SC, Dionísio Cerqueira/SC, Guarujá do Sul/SC, Anchieta/SC, Palma Sola/SC, Barracão/PR, Flor da Serra/PR e Bom Jesus do Sul/PR).

O responsável pelo SAMU é o coordenador Samuel Carlos da Silva Ribeiro. Localizado na Rua Dom Pedro I, Nº 60, Bairro Centro, Telefone de emergência: 192 ou (49) 3644-2865 ou (49) 99165-9067.

- Serviços de Urgência e Emergência com encaminhamentos às referências;
- Encaminhamentos para média e alta complexidade (SISREG);
- Atendimento pré-hospitalar.

**3.9 Assistência Social:**

A Secretaria Municipal de Assistência e Promoção Social tem como finalidade formular, programar, coordenar, executar, monitorar e avaliar políticas e estratégias para o Sistema Único de Assistência Social – SUAS no âmbito do Município, considerando a articulação de suas funções de proteção, defesa e vigilância sociais, observadas as disposições, normativas e Pactuações Inter



*Estado de Santa Catarina*

---

**PREFEITURA MUNICIPAL DE DIONÍSIO CERQUEIRA**  
**VIGILÂNCIA SANITÁRIA MUNICIPAL**

---

federativas aplicáveis, e executar atividades compatíveis e correlatas com a sua área de atuação.,

A Secretaria está localizada na Av. Prefeito Adelino Mangini, nº 480, Bairro Centro, telefone (49) 3644-1735. A Secretaria de Assistência Social do Município de Dionísio Cerqueira é coordenada pela Senhor secretário Gerson Souza.

Os programas e projetos desenvolvidos no Setor de Assistência Social de Dionísio Cerqueira/SC são:

➤ **Centro de Referência de Assistência Social (CRAS):**

- PAIF - Serviço de Proteção e Atendimento Integral à Família;
- Serviço de Convivência e Fortalecimento de Vínculos;
- Serviço de Proteção Social Básica no Domicílio para Pessoas com Deficiências e Idosas;
- Benefícios Eventuais.

➤ **Centro de Referência Especializado de Assistência Social (CREAS):**

- Programa de Erradicação do Trabalho Infantil– PETI;
- Programa Família Acolhedora;
- Serviços de Medidas Socioeducativas;
- Programa Serviço de Atendimentos Especializados a Famílias e Indivíduos – PAEFI;

➤ **Proteção Social Especial de Alta Complexidade (PSE):**

- Serviço de acolhimento para crianças e adolescentes;
- Serviço de acolhimento a pessoa idosa;





*Estado de Santa Catarina*

---

**PREFEITURA MUNICIPAL DE DIONÍSIO CERQUEIRA**  
**VIGILÂNCIA SANITÁRIA MUNICIPAL**

---

- Serviço de Família Acolhedora.

➤ **Setor de Cadastro Único:**

- Realização e Atualização de Cadastros Familiares para Serviços Socioassistenciais.
- Programa de Transferência de Renda Bolsa Família.

### **3.10 Segurança:**

#### **POLÍCIA MILITAR:**

O Município de Dionísio Cerqueira conta com o 36º Batalhão da Polícia Militar na 9ª Região de Fronteira de São Miguel do Oeste, com sede própria situada na Estrada Geral, s/n, bairro Agrícola de Dionísio Cerqueira.

O batalhão é composto por 50 Policiais Militares que atuam em regime de escala 12/24 ou 12/48 horas. O responsável pelo batalhão da Polícia Militar é o Tenete Coronel Fábio José Hoelscher. Telefone para Contato: (49) 3644-3370.

#### **POLÍCIA CIVIL:**

O Município de Dionísio Cerqueira conta com Delegacia da Comarca de Dionísio Cerqueira, com sede própria situada na Rua Felipe Schimidt, nº450, Centro de Dionísio Cerqueira.



*Estado de Santa Catarina*

---

**PREFEITURA MUNICIPAL DE DIONÍSIO CERQUEIRA**  
**VIGILÂNCIA SANITÁRIA MUNICIPAL**

---

Conta com um Agente de Polícia e uma Escrivã de Polícia que prestam atendimento ao público de segunda a sexta-feira, das 12h às 19h. Há o sobreaviso policial para locais de crime que engloba toda a Comarca de Dionísio Cerqueira (Dionísio Cerqueira, Palma Sola, Anchieta, Romelândia, São José do Cedro, Princesa e Guarujá do Sul) pela Central Regional de Plantão Policial.

Delegado responsável pela delegacia é o Sr. Claudir Stang. Telefone para contato: (49) 3644-1093/3644-0041.

**CORPO DE BOMBEIROS MILITAR:**

O Município de Dionísio Cerqueira conta com A 2ª Companhia do 12º Batalhão de Bombeiros Militar cuja a sede é em São Miguel do Oeste. Situado na Rua Dom Pedro I, nº60, Centro de Dionísio Cerqueira.

O batalhão é composto Policiais Militares que atuam em regime de escala 12/24 ou 12/48 horas. O responsável pelo batalhão do Corpo de Bombeiros Militar é o SR. Ivandro Fortes. Telefone para Contato: (49) 3644-3400.

**3.11 Obras:**

A Secretaria de Obras do Município de Dionísio Cerqueira está localizada na Rua Carmelita de Souza, nº 110, Bairro Primeiro de Maio. O responsável pela Secretaria de Obras é o senhor Laercio Maia. Telefone: (49) 3644-2890.

Segue em anexo a lista com os equipamentos e máquinas que a Secretaria possui a disposição para atender à população cerqueirense para manutenção e obras.



*Estado de Santa Catarina*

**PREFEITURA MUNICIPAL DE DIONÍSIO CERQUEIRA**  
**VIGILÂNCIA SANITÁRIA MUNICIPAL**

| Equipamentos / Máquinas          | Quantidade |
|----------------------------------|------------|
| Caminhão caçamba                 | 08         |
| Retro Escavadeira                | 04         |
| Escavadeira Hidráulica           | 02         |
| Caminhão Pipa                    | 01         |
| Caminhão Plataforma              | 01         |
| Trator de Pneu                   | 01         |
| Motoniveladora                   | 04         |
| Pá Carregadeira                  | 01         |
| Rolo Compactador                 | 03         |
| Ônibus (educação)                | 10         |
| Caminhonete (veículo utilitário) | 08         |
| Triturador de galhos             | 01         |

**4. HISTÓRICO DE DESASTRES NATURAIS E ANTROPOGÊNICOS**



*Estado de Santa Catarina*

**PREFEITURA MUNICIPAL DE DIONÍSIO CERQUEIRA**  
**VIGILÂNCIA SANITÁRIA MUNICIPAL**

Desastres Naturais e Antropogênicos ocorridos nos últimos dez anos no município de Dionísio Cerqueira/SC:

| <b>PROTOCOLO</b>            | <b>DESASTRE</b>                        | <b>DATA DA OCORRENCIA</b> | <b>STATUS</b> |
|-----------------------------|--|---------------------------|---------------|
| SC-F-4205001-12200-20221011 | Enxurradas                             | 13/10/2022                | Registro      |
| SC-F-4205001-12200-20220818 | Enxurradas                             | 23/08/2022                | Registro      |
| SC-F-4205001-12200-20220324 | Enxurradas                             | 29/03/2022                | Reconhecido   |
| SC-F-4205001-14110-2022303  | Estiagem                               | 07/03/2021                | Registro      |
| SC-F-4205001-12200-20210804 | Enxurradas                             | 22/10/2021                | Registro      |
| SC-F-4205001-13215-20210914 | Tempestade Local/Convectiva - Vendaval | 14/09/2021                | Registro      |
| SC-F-4205001-14110-2021830  | Estiagem                               | 31/08/2021                | Reconhecido   |
| SC-F-4205001-13215-20210521 | Tempestade Local/Convectiva - Vendaval | 24/05/2021                | Registro      |
| SC-F-4205001-14110-20201228 | Estiagem                               | 28/12/2020                | Reconhecido   |



*Estado de Santa Catarina*

**PREFEITURA MUNICIPAL DE DIONÍSIO CERQUEIRA**  
**VIGILÂNCIA SANITÁRIA MUNICIPAL**

|                             |   |            |  |
|-----------------------------|---|------------|--|
| SC-F-4205001-14110-20201216 | Estiagem  | 21/12/2020 | Aguardando ajustes solicitados pelo estado |
| SC-F-4205001-14110-20200815 | Estiagem  | 20/11/2020 | Aguardando ajustes solicitados pelo estado |
| SC-F-4205001-13215-20200630 | Tempestade<br>Local/Convectiva - Vendaval           | 06/07/2020 | Registro                                   |
| SC-F-4205001-14110-20190910 | Estiagem  | 10/09/2019 | Registro                                   |
| SC-F-4205001-13214-20190511 | Tempestade<br>Local/Convectiva - Chuvas<br>Intensas | 14/05/2019 | Registro                                   |
| SC-F-4205001-13214-20171104 | Tempestade<br>Local/Convectiva - Chuvas<br>Intensas | 05/11/2017 | Reconhecido                                |
| SC-F-4205001-13215-20171001 | Tempestade<br>Local/Convectiva - Vendaval           | 09/10/2017 | Registro                                   |
| SC-F-4205001-12300-20170819 | Alagamento  | 25/08/2017 | Registro                                   |
| SC-F-4205001-12200-20150714 | Enxurradas  | 22/07/2015 | Registro                                   |
| SC-F-4205001-12200-20150524 | Enxurradas  | 02/06/2015 | Registro                                   |



*Estado de Santa Catarina*

**PREFEITURA MUNICIPAL DE DIONÍSIO CERQUEIRA**  
**VIGILÂNCIA SANITÁRIA MUNICIPAL**

|                             |   |            |                 |
|-----------------------------|---|------------|-----------------|
| SC-F-4205001-12200-20140929 | Enxurradas                                    | 08/10/2014 | Reconhecido     |
| SC-F-4205001-12200-20140627 | Enxurradas                                    | 02/07/2014 | Reconhecido     |
| SC-F-4205001-12200-20130313 | Enxurradas                                    | 18/03/2013 | Reconhecido     |
| SC-F-4205001-12100-20130219 | Inundações                                    | 01/03/2013 | Reconhecido     |
| SC-F-4205001-13214-20130215 | Tempestade Local/Convectiva - Chuvas Intensas | 22/02/2013 | Não reconhecido |
| SC-A-4205001-14110-20120102 | Estiagem                                      | 02/01/2012 | Reconhecido     |

## **5. GESTÃO DE RISCO EM DESASTRES**

O Setor de Saúde participa de todas as etapas da gestão de risco de desastres. Para desenvolver as atividades da gestão de risco, foi criado pelo Ministério da Saúde, no âmbito da Vigilância em Saúde Ambiental, o programa VIGIDESASTRES que tem como objetivo o desenvolvimento de um conjunto de ações, de forma contínua, pelas autoridades de saúde pública, para reduzir os



*Estado de Santa Catarina*

**PREFEITURA MUNICIPAL DE DIONÍSIO CERQUEIRA**  
**VIGILÂNCIA SANITÁRIA MUNICIPAL**

riscos da exposição da população e dos profissionais de saúde, reduzir doenças e agravos secundários à exposição e reduzir os danos à infraestrutura de saúde.

As etapas de gestão de riscos em desastres a serem adotadas no Município de Dionísio Cerqueira, serão descritas e classificadas de acordo com tabelas que seguem em anexo (5.1 Caracterização das etapas da gestão de risco em desastres).

**5.1 Caracterização das etapas da gestão de risco em desastres:**

| <b>ETAPA</b>  | <b>FASE</b> | <b>OBJETIVO</b>  |
|---|-------------|--|
| <b>REDUÇÃO</b><br>Elementos de Gestão de risco para prevenir, evitar ou minimizar a ocorrência de eventos adversos e seus impactos. | Prevenção   | Atividades preventivas para evitar a ocorrência de evento, ou para minimizar os riscos de ocorrência de emergências.   |
|   | Mitigação   | Medidas para minimizar e limitar os impactos e danos que possam vir a ocorrer com eventos adversos.  |
|   | Preparação  | Medidas preventivas para identificar a possível ocorrência de eventos e para reduzir as vulnerabilidades e os riscos.  |
| <b>MANEJO</b><br>Ações que devem ser tomadas a partir do sinal  | Alerta      | Divulgação sobre a proximidade de emergências ou desastres, e sobre ações que devem ser tomadas por instituições e população para minimizar os risco e danos que possam vir a ocorrer. |



*Estado de Santa Catarina*

**PREFEITURA MUNICIPAL DE DIONÍSIO CERQUEIRA**  
**VIGILÂNCIA SANITÁRIA MUNICIPAL**

|  |              |   |
|--|--------------|---|
| de alerta, intensificação das atividades de rotina e execução de ações paliativas necessárias. | Resposta     | Atividades e ações que devem ser tomadas pelas instituições e população para minimizar os danos ocorridos.  |
| <b>RECUPERAÇÃO</b><br>Compreende a reabilitação de atividades e serviços e a Reconstrução.     | Reabilitação | Período de transição que se inicia ao final da resposta com o intuito de restabelecer, de forma transitória, os serviços básicos essenciais e indispensáveis. |
|  | Reconstrução | Recuperação da infraestrutura física, com medidas preventivas para redução das vulnerabilidades e riscos do local.  |

Fonte: CGVAM/DSAST/SVS/MS

**5.2 Classificação dos desastres de acordo com o COBRADE:**

| <b>Desastre</b>  | <b>Código COBRADE</b> |
|--|-----------------------|
| <b>Estiagem:</b><br>Período de baixa ou nenhuma pluviosidade, em que a perda de umidade do solo é superior a sua reposição | 1.4.1.1.0             |





*Estado de Santa Catarina*

**PREFEITURA MUNICIPAL DE DIONÍSIO CERQUEIRA**  
**VIGILÂNCIA SANITÁRIA MUNICIPAL**

|  |           |
|--|-----------|
| <p><b>Enxurradas:</b></p> <p>Escoamento superficial da alta velocidade e energia, provocado por chuvas intensas e concentradas, normalmente em pequenas bacias de relevo acidentado. Caracterizada pela elevação súbita das vazões de determinada drenagem e transbordamento brusco da calha fluvial. Apresenta grande poder destrutivo.</p> | 1.2.2.0.0 |
| <p><b>Tempestade local/Convectiva - Granizo:</b></p> <p>Precipitação de pedaços irregulares de gelo.</p>   | 1.3.2.1.3 |
| <p><b>Tempestade local/Convectiva - Vendaval:</b></p> <p>Forte deslocamento de uma massa de ar em uma região.</p>  | 1.3.2.1.5 |

**5.3 Atuação de gestão do risco:**

**5.3.1 Ocorrência de ESTIAGEM**

| <b>Redução de riscos</b> | <b>Ações</b>  | <b>Coordenadores/Responsáveis</b>                             |
|--------------------------|---|---|
| <b>Prevenção</b>         | Monitoramento de eventos nos meios de comunicação local e demais meios disponíveis, como EPAGRI e Defesa Civil. | Equipes das Secretarias de Saúde, Agricultura e Meio Ambiente |



*Estado de Santa Catarina*

**PREFEITURA MUNICIPAL DE DIONÍSIO CERQUEIRA**  
**VIGILÂNCIA SANITÁRIA MUNICIPAL**

|   |  |  |
|---|--|--|
|   | Recebimento e verificação dos relatórios diários do VIGIDESASTRES Estadual via e-mail e Whatsapp.  | Fiscal da Vigilância Sanitária.<br>Ponto focal do VIGIDESASTRE   |
| <b>Mitigação</b>  | Alertar a população através das redes sociais, rádio e demais meios de comunicação, sobre a probabilidade de ocorrência de estiagem na região. | Equipes das Secretarias de Saúde Agricultura e Meio Ambiente, juntamente com o setor de comunicação da Prefeitura. |
| <b>Preparação</b>   | Manter um ponto de referência e telefone de contato para a população solicitar ajuda.  | Administração Municipal, Defesa Civil e Secretaria de Saúde.   |
| <b>Níveis de resposta</b>                                 | <b>Ações</b>   | <b>Coordenadores/Responsáveis</b>  |
| <b>ESPIL</b> (Emergência de Saúde Pública de Nível Local) | Resposta às Comunicações de ESP enviadas pelo VIGIDESASTRES Estadual.  | Fiscal da Vigilância Sanitária.<br>Ponto focal do VIGIDESASTRE   |
|   | Articulação intersetorial  | Secretaria Municipal de Saúde e Defesa Civil.  |



*Estado de Santa Catarina*

**PREFEITURA MUNICIPAL DE DIONÍSIO CERQUEIRA**  
**VIGILÂNCIA SANITÁRIA MUNICIPAL**

| <b>Recuperação</b>  | <b>Ações</b>   | <b>Coordenadores/Responsáveis</b>  |
|---------------------|--|--|
| <b>Reabilitação</b> | Realizar visitas domiciliares às famílias atingidas para orientação sobre os cuidados com a saúde. | Secretaria Municipal da Saúde, através das Agentes Comunitárias de Saúde e Endemias. |
|                     | Organizar a Unidade Básica de Saúde (UBS) para atender aos munícipes que procurem atendimento.     | Secretaria Municipal da Saúde.   |
|                     | Providenciar Caminhão Pipa para distribuição de água potável às famílias atingidas.                | Secretarias Municipais da Saúde, Obras, Agricultura e Meio Ambiente.                 |
| <b>Reconstrução</b> | Providenciar perfuração de poços artesianos no município.  | Administração Municipal, Secretarias de Obras, Agricultura e Meio Ambiente.          |
|                     | Solicitar o aumento da capacidade de distribuição de água pela CASAN e rede municipal.             | Secretaria de Administração e Secretaria de Agricultura e Meio Ambiente.             |



*Estado de Santa Catarina*

**PREFEITURA MUNICIPAL DE DIONÍSIO CERQUEIRA**  
**VIGILÂNCIA SANITÁRIA MUNICIPAL**

|  |   |   |
|--|---|---|
|  | Incentivar a instalação de cisternas para armazenar água nas propriedades | Administração Municipal,<br>Secretarias da Agricultura e Obras. |
|--|---|---|

**5.3.2 Ocorrência de GRANIZO**

| <b>Redução de riscos</b> | <b>Ações</b>   | <b>Coordenadores/Responsáveis</b>  |
|--------------------------|--|--|
| <b>Prevenção</b>         | Monitoramento de eventos nos meios de comunicação local e demais meios disponíveis, como EPAGRI e Defesa Civil.  | Equipes das Secretarias Municipais de Saúde, Agricultura e Meio Ambiente.  |
|                          | Recebimento e verificação dos relatórios diários do VIGIDESASTRES Estadual por meio de email e Whatsapp.   | Fiscal da Vigilância Sanitária.<br>Ponto focal do VIGIDESASTRE   |
| <b>Mitigação</b>         | Alertar a população através das redes sociais, rádio e demais meios de comunicação, sobre a probabilidade de ocorrência de tempestade com granizo na região. | Equipes das Secretarias Municipais de Saúde, Agricultura e Meio Ambiente, juntamente com o setor de comunicação da Prefeitura Municipal. |
| <b>Preparação</b>        | Organizar espaços físicos (abrigos) adequados para receber famílias  | Administração Municipal,<br>Secretarias de Saúde e Assistência Social.   |



*Estado de Santa Catarina*

**PREFEITURA MUNICIPAL DE DIONÍSIO CERQUEIRA**  
**VIGILÂNCIA SANITÁRIA MUNICIPAL**

|  |  |   |
|--|--|---|
|  | que tenham suas residências atingidas.   |   |
|  | Manter um ponto de referência e telefone de contato para a população solicitar ajuda.  | Administração Municipal,<br>Secretaria Municipal de Saúde e<br>Defesa Civil.  |
| <b>Níveis de resposta</b>  | <b>Ações</b>   | <b>Coordenadores/Responsáveis</b>   |
| <b>ESPIL</b><br>(Emergência de<br>Saúde Pública<br>de Nível Local) | Resposta às Comunicações de ESP enviadas pelo VIGIDESASTRES Estadual.  | Fiscal da Vigilância Sanitária.<br>Ponto focal do VIGIDESASTRE  |
|  | Articulação intersetorial  | Secretarias de Saúde, Defesa Civil.   |
|  | Solicitar o Kit de medicamentos e insumos junto ao VIGIDESASTRES/SC (Nota Técnica Conjunta nº06/2022).   | Secretaria de Saúde.  |
| <b>Recuperação</b>   | <b>Ações</b>   | <b>Coordenadores/Responsáveis</b>   |
| <b>Reabilitação</b>  | Apurar o número de famílias atingidas e que necessitem de auxílio.   | Departamento de Assistência Social.   |
|  | Realizar visitas domiciliares às famílias atingidas para orientação sobre os cuidados com a saúde e distribuição de Hipoclorito de sódio 2,5% para tratamento da água para consumo humano. | Secretarias Municipais de Saúde e Assistência Social, através das Agentes Comunitárias de Saúde, Endemias e Vigilância Sanitária. |



*Estado de Santa Catarina*

**PREFEITURA MUNICIPAL DE DIONÍSIO CERQUEIRA**  
**VIGILÂNCIA SANITÁRIA MUNICIPAL**

|                     |   |  |
|---------------------|---|--|
|                     | Organizar as Unidades Básicas de Saúde (UBS) para atender aos munícipes que procurem atendimento. | Secretarias Municipais de Saúde e Assistência Social.        |
| <b>Reconstrução</b> | Disponibilizar auxílio para recuperação das propriedades atingidas.                               | Administração Municipal, Secretaria de Obras e Defesa Civil. |

**5.3.3 Ocorrência de ENXURRADAS**

| <b>Redução de riscos</b> | <b>Ações</b>  | <b>Coordenadores/Responsáveis</b>  |
|--------------------------|---|--|
| <b>Prevenção</b>         | Monitoramento de eventos nos meios de comunicação local e demais meios disponíveis, como EPAGRI e Defesa Civil.   | Equipes das Secretarias Municipais de Saúde, Agricultura e Meio Ambiente   |
|                          | Recebimento e verificação dos relatórios diários do VIGIDESASTRES Estadual por meio de e-mail e Whatsapp.   | Fiscal da Vigilância Sanitária. Ponto focal do VIGIDESASTRE  |
| <b>Mitigação</b>         | Alertar a população através das redes sociais, rádio e demais meios de comunicação, sobre a probabilidade de ocorrência de chuvas intensas na região, com possível elevação das vazões de água. | Equipes das Secretarias Municipais de Saúde, Agricultura e Meio Ambiente, juntamente com o setor de comunicação da Prefeitura. |



*Estado de Santa Catarina*

**PREFEITURA MUNICIPAL DE DIONÍSIO CERQUEIRA**  
**VIGILÂNCIA SANITÁRIA MUNICIPAL**

|  |  |   |
|--|--|---|
| <b>Preparação</b>  | Organizar espaços físicos (abrigos) adequados para receber famílias que tenham suas residências atingidas. | Administração Municipal, Secretarias Municipais de Saúde e Assistência Social.                |
|  | Manter um ponto de referência e telefone de contato para a população solicitar ajuda.                      | Administração Municipal, Defesa Civil e Secretarias Municipais de Saúde e Assistência Social. |
| <b>Níveis de resposta</b>                                    | <b>Ações</b>   | <b>Coordenadores/Responsáveis</b>   |
| <b>ESPIL</b><br>(Emergência de Saúde Pública de Nível Local) | Resposta às Comunicações de ESP enviadas pelo VIGIDESASTRES Estadual.                                      | Fiscal da Vigilância Sanitária. Ponto focal do VIGIDESASTRE                                   |
|  | Articulação intersetorial  | Defesa Civil e Secretarias de Saúde e Assistência Social.                                     |
|  | Solicitar o Kit de medicamentos e insumos junto ao VIGIDESASTRES/SC (Nota Técnica Conjunta nº06/2022).     | Secretarias Municipais de Saúde e Assistência Social.   |
| <b>Recuperação</b>   | <b>Ações</b>   | <b>Coordenadores/Responsáveis</b>   |
| <b>Reabilitação</b>  | Apurar o número de famílias atingidas e que necessitem de auxílio  | Departamento de Assistência Social.   |
|  | Remoção dos munícipes que se encontrem em áreas de risco ou isoladas.                                      | Defesa Civil e Corpo de Bombeiros   |
|  | Realocação das famílias que tiveram as residências atingidas.  | Secretarias Municipais de Saúde, Assistência Social e Administração                           |



*Estado de Santa Catarina*

**PREFEITURA MUNICIPAL DE DIONÍSIO CERQUEIRA**  
**VIGILÂNCIA SANITÁRIA MUNICIPAL**

|                     |  |  |
|---------------------|--|--|
|                     | Realizar visitas domiciliares às famílias atingidas para orientação sobre os cuidados com a saúde e distribuição de hipoclorito de sódio 2,5% para o tratamento da água para consumo humano. | Secretarias Municipais de Saúde e Assistência Social, através das ACS, ACE e Vigilância Sanitária. |
|                     | Organizar as UBS para atender aos munícipes que procurem atendimento.  | Secretarias de Saúde e Assistência Social  |
| <b>Reconstrução</b> | Disponibilizar auxílio na recuperação das propriedades atingidas.  | Administração Secretaria de Obras, Defesa Civil.   |

**5.3.4 Ocorrência de VENDAVAL.**

| <b>Redução de riscos</b> | <b>Ações</b>  | <b>Coordenadores/Responsáveis</b>                               |
|--------------------------|---|---|
| <b>Prevenção</b>         | Monitoramento de eventos nos meios de comunicação local e demais meios disponíveis, como EPAGRI e Defesa Civil. | Equipes da Secretarias de Saúde e Agricultura.                  |
|                          | Recebimento e verificação dos relatórios diários do VIGIDESASTRES Estadual por meio de email e Whatsapp.        | Fiscal da Vigilância Sanitária.<br>Ponto focal do VIGIDESASTRE. |





*Estado de Santa Catarina*

**PREFEITURA MUNICIPAL DE DIONÍSIO CERQUEIRA**  
**VIGILÂNCIA SANITÁRIA MUNICIPAL**

|  |  |   |
|--|--|---|
| <b>Mitigação</b>   | Divulgar alertas à população através das redes sociais, rádio e demais meios de comunicação, sobre a probabilidade de ocorrência de tempestade e ventos na região. | Defesa Civil, Secretaria de Agricultura e Meio Ambiente, Epagri, Vigilância Sanitária, juntamente com o setor de comunicação da Prefeitura. |
| <b>Preparação</b>  | Organizar espaços físicos (abrigos) adequados para receber famílias que tenham suas residências atingidas.   | Administração Municipal, Secretarias de Saúde e Assistência Social.   |
|  | Manter um ponto de referência e telefone de contato emergência para a população solicitar ajuda.   | Administração, Secretarias de Saúde e Assistência Social, Administração e Defesa Civil.   |
| <b>Níveis de resposta</b>                                    | <b>Ações</b>   | <b>Coordenadores/Responsáveis</b>   |
| <b>ESPIL</b><br>(Emergência de Saúde Pública de Nível Local) | Resposta às Comunicações de ESP enviadas pelo VIGIDESASTRES Estadual.  | Fiscal da Vigilância Sanitária. Ponto focal do VIGIDESASTRE.  |
|  | Articulação intersetorial  | Defesa Civil, Secretarias de Saúde e Assistência Social.  |
|  | Solicitar o Kit de medicamentos e insumos junto ao VIGIDESASTRES/SC (Nota Técnica Conjunta nº 06/2022).  | Secretaria de Saúde e Assistência Social.   |
| <b>Recuperação</b>   | <b>Ações</b>   | <b>Coordenadores/Responsáveis</b>   |
| <b>Reabilitação</b>  | Apurar o número de famílias atingidas e que necessitem de auxílio.   | Departamento de Assistência Social  |



*Estado de Santa Catarina*

**PREFEITURA MUNICIPAL DE DIONÍSIO CERQUEIRA**  
**VIGILÂNCIA SANITÁRIA MUNICIPAL**

|                     |  |  |
|---------------------|--|--|
|                     | Remoção dos munícipes que se encontram em áreas de risco ou isoladas.  | Defesa Civil e Corpo de Bombeiros.   |
|                     | Realocação das famílias que tiveram suas residências atingidas e danificadas.  | Administração Municipal, Secretarias de Saúde e Assistência Social.  |
|                     | Realizar visitas domiciliares às famílias atingidas para orientação sobre os cuidados com a saúde e distribuição de hipoclorito de sódio 2,5% para o tratamento da água para consumo humano. | Secretarias de Saúde e Assistência Social, através das Agentes Comunitárias de Saúde, Agente de Endemias e Vigilância Sanitária. |
|                     | Organizar as UBS para atender aos munícipes que procurem atendimento.  | Secretaria de Saúde e Assistência Social   |
| <b>Reconstrução</b> | Disponibilizar auxílio na recuperação das propriedades atingidas.  | Administração, Secretaria de Obras e Defesa Civil.   |

## **6. ORGANIZAÇÃO DA RESPOSTA ÀS EMERGÊNCIAS EM SAÚDE PÚBLICA**

### **6.1 Centro de Operações de Emergência em Saúde (COES):**

O COES é o responsável pela coordenação das ações de resposta às emergências em saúde pública, incluindo a mobilização de recursos para o restabelecimento dos serviços de saúde e a articulação das informações entre as três esferas de gestão do SUS, sendo constituído por profissionais das Coordenações-Gerais e Áreas Técnicas da Vigilância em Saúde da Secretaria Municipal de Saúde, bem como gestores de outras instituições envolvidas na resposta (Anexo II, por exemplo) e com competência para atuar na tipologia de emergência identificada. A sua estruturação permite a análise dos dados e das



*Estado de Santa Catarina*

---

**PREFEITURA MUNICIPAL DE DIONÍSIO CERQUEIRA**  
**VIGILÂNCIA SANITÁRIA MUNICIPAL**

---

informações para subsidiar a tomada de decisão dos gestores e técnicos, na definição de estratégias e ações adequadas e oportunas para o enfrentamento de emergências em saúde pública. O município em caso de necessidade de ativação do COES entrará em contato com Secretaria de Estado da Saúde, sendo o Secretário de Estado da Saúde o responsável pela ativação do COES (Portaria SES nº 614 e 615 de 2021), com base no parecer técnico conjunto emitido em sala de situação, definindo o nível da emergência (ESPIL, ESPIE, ESPIN, ESPII).

## **6.2 Sala de situação:**

Na ocorrência de um evento será formado um comitê interno composto por representantes da Secretaria Municipal de Saúde (item 6.1). Os representantes (listados no quadro abaixo) terão as atribuições de acionar os coordenadores responsáveis pelos setores da Secretaria de Saúde para composição da Sala de Situação, coordenar as ações assistenciais e/ou preventivas no âmbito do município e contatar as organizações vinculadas à Assistência em Saúde.

### **Lista de representantes da Secretaria Municipal da Saúde:**

- Deniz Evandro da Silva (Secretário da Saúde)
- Patrícia Saretta (Coordenadora da Saúde)
- Juliana Angeli (Agente de Vigilância Epidemiológica)
- Lilian Carla Mortari (representante do CIEVES)
- Sandra da Silva (Agente de Vigilância Sanitária)
- Natalia Massocatto Borsatto (Fiscal Sanitária)



*Estado de Santa Catarina*

---

**PREFEITURA MUNICIPAL DE DIONÍSIO CERQUEIRA**  
**VIGILÂNCIA SANITÁRIA MUNICIPAL**

---

## **7. INFORMAÇÕES À POPULAÇÃO**

O Município de Dionísio Cerqueira possui diversos meios de comunicação disponíveis para alertar a população sobre os riscos caso venham a ocorrer algum tipo de evento adverso. Com o intuito de informar a população, atualmente são utilizados:

- O site oficial da Prefeitura Municipal: <https://dionisiocerqueira.sc.gov.br/>
- Página oficial no Facebook: <https://www.facebook.com/prefeituradedionisio/>
- Perfil oficial do município no Instagram: <https://www.instagram.com/prefeituradionisiocerqueira/?igshid=MzRIODBiNWFIZA%3D%3D>
- Comunicados através dos grupos de Whatsapp.
- Orientações aos munícipes através das visitas domiciliares das Agentes Comunitárias de Saúde (ACS) e da Agente de Endemias (ACE).

## **8. CAPACITAÇÕES**

As capacitações serão realizadas pelos profissionais técnicos da Secretária de Saúde do município, que atuam na área e possuem o conhecimento dos procedimentos necessários para a prevenção, mitigação e recuperação aos desastres.



*Estado de Santa Catarina*

---

**PREFEITURA MUNICIPAL DE DIONÍSIO CERQUEIRA**  
**VIGILÂNCIA SANITÁRIA MUNICIPAL**

---

## 9. REFERÊNCIAS

SACE, Sistema de Alerta de Eventos Críticos. SGB, Serviço Geológico do Brasil. Ministério de Minas e Energia. Bacia do Rio Uruguai - Características. Disponível em: [http://www.cprm.gov.br/sace/index\\_bacias\\_monitoradas.php?getbacia=buruguai#](http://www.cprm.gov.br/sace/index_bacias_monitoradas.php?getbacia=buruguai#). Acesso em: 21 ago. 2023

S2ID, Sistema Integrado de Informações Sobre Desastres. Ministério do Desenvolvimento Regional. **Série Histórica**. Disponível em: <https://s2id.mi.gov.br/paginas/series/>. Acesso em: 11 jul. 2023.

INPE, Instituto Nacional de Pesquisas Espaciais. CPTEC, Centro de Previsão de Tempo e Estudos Climáticos. **Monitoramento Brasil. Precipitação Observada**. Disponível em: <http://clima1.cptec.inpe.br/monitoramentobrasil/pt>. Acesso em: 11 jul. 2023.

INMET. Instituto Nacional de Meteorologia. Ministério da Agricultura, Pecuária e Abastecimento. **Dados Históricos Anuais**. Disponível em: <https://portal.inmet.gov.br/dadoshistoricos>. Acesso em: 21 jun. 2023.

MONTEIRO, Mauricí Amantino. **Caracterização climática do estado de Santa Catarina: uma abordagem dos principais sistemas atmosféricos que atuam durante o ano**. Disponível em: <https://periodicos.ufsc.br/index.php/geosul/article/download/14052/12896>. Acesso em: 03 jul. 2023.

PINHO, D.; FERNANDES, R. L. G. Setorização de áreas em alto e muito alto risco a movimentos de massa, enchentes e inundações: Dionísio Cerqueira, Santa Catarina. Disponível em: <<https://rigeo.sgb.gov.br/handle/doc/19594>>. Acesso em: 20 jul. 2023.

MATTIUZI, C. D. P. Avaliação das anomalias de precipitação na Bacia do Rio Uruguai entre 2019 e 2021. Disponível em: <<https://rigeo.sgb.gov.br/handle/doc/22443>>. Acesso em: 21 ago. 2023.

MATTIUZI, C. D. P.; MATOS, A. J. S. Relatório de operação do sistema de alerta hidrológico da bacia do rio Uruguai 2022. Disponível em: <<https://rigeo.sgb.gov.br/handle/doc/23748>>. Acesso em: 19 ago. 2023.



*Estado de Santa Catarina*

---

**PREFEITURA MUNICIPAL DE DIONÍSIO CERQUEIRA**  
**VIGILÂNCIA SANITÁRIA MUNICIPAL**

---

**Bacia Hidrográfica.** Disponível em: <<https://www.aguas.sc.gov.br/a-bacia-rio-das-antas/bacia-hidrografica-rio-das-antas>>. Acesso em: 24 ago. 2023.

**Agritempo** - **Chart** - **SC.** Disponível em:  
<<https://www.agritempo.gov.br/agritempo/jsp/Grafico/graficoEstacao.jsp?siglaUF=SC>>. Acesso em: 29 ago. 2023.



*Estado de Santa Catarina*

**PREFEITURA MUNICIPAL DE DIONÍSIO CERQUEIRA**  
**VIGILÂNCIA SANITÁRIA MUNICIPAL**

**Anexo I**

**Contatos interinstitucionais:**

| Instituições  | Nome   | Contato        |
|---|--|----------------|
| Saúde / Secretário                                      | Deniz Evandro da Rocha                         | (49) 3644-1113 |
| Saúde / Vigilância Sanitária                            | Sandra da Silva<br>Natalia Massocatto Borsatto | (49) 3644-6748 |
| Saúde / Enfermeira<br>Coordenadora de Atenção<br>Básica | Patrícia Saretta de Oliveira                   | (49) 3644-6718 |
| Agricultura e Meio<br>Ambiente / Secretário             | Valmir Vendrusculo                             | (49) 3644-6709 |
| Defesa Civil  | Valmir Vendrusculo                             | (49) 3644-6709 |
| Assistência Social /<br>Secretária                      | Gerson de Souza                                | (49) 3644-1937 |
| Epagri  | Gilmar Partica                                 | (49) 3644-3352 |
| Administração Municipal                                 | Valmor Vieira                                  | (49) 3644-6704 |
| Polícia Militar   | Tenente Fabio José<br>Hoelscher                | (49) 3644-3370 |
| Polícia Civil   | Delegado Claudir Stang                         | (49)3644-1093  |



*Estado de Santa Catarina*

---

**PREFEITURA MUNICIPAL DE DIONÍSIO CERQUEIRA**  
**VIGILÂNCIA SANITÁRIA MUNICIPAL**

---